

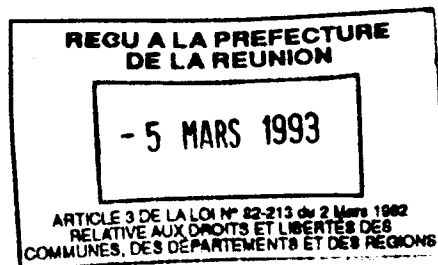
**RAPPORT N° 93/1-18
au Conseil Municipal**

OBJET

CESSIONS DE TERRAINS

Je vous demande de vous prononcer sur les projets de cessions des terrains communaux dont la liste est annexée et de m'autoriser à intervenir dans les actes correspondants.

Je vous prie de bien vouloir en délibérer.



DELIBERATION N° 93/1-18
au Conseil Municipal
en séance du vendredi 26 février 1993

OBJET

CESSIONS DE TERRAINS

LE CONSEIL MUNICIPAL

Vu la loi n° 82-213 du 2 mars 1982 relative aux droits et libertés des Communes, des Départements et des Régions, modifiée ;

Vu le Code des Communes ;

Sur le RAPPORT N° 93/1-18 du Maire

Vu le rapport de André BOURGIN, Adjoint au Maire, présenté au nom des Commissions, Urbanisme et Finances ;

Sur l'avis favorable desdites Commissions ;

APRES EN AVOIR DELIBERE
A L'UNANIMITE DES VOTANTS

ARTICLE 1


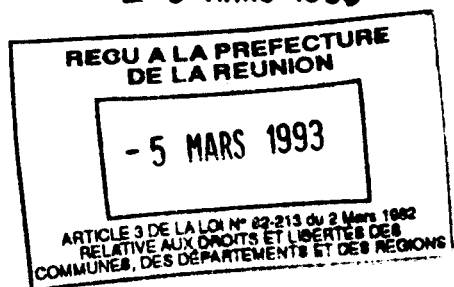
Approuve le projet de cessions des terrains communaux dont la liste est jointe en annexe.

ARTICLE 2

Autorise le Maire à intervenir dans les actes correspondants.

Pour extrait certifié conforme
Saint-Denis, le

- 5 MARS 1993



Annexe à la délibération
 N°93/1-18 du
 conseil municipal
 du vendredi 26 février 1993

CESSIONS DE TERRAINS

ANNEXE

Références cadastrales	Superficie	Situations	Bénéficiaires	Prix	Buts des cessions
BT 566 (partie)	100 m2 environ	route du Bois de Nèfles	Département	cession gratuite	élargisse- ment de la RD 49
Terrains CERF BP 10 BO 7 (voir annexe)	464.661 m2	périmètre irrigué du CERF La Breta- gne	SODIAC *	22.805.759F (conforme à l'estima- tion des Domaines)	réalisation de zones d'activités, d'habitat et d'équipe- ments
AY 3 140 151 (p.) 152 (p.)	12.654 m2	Rue Léopold Rambaud	SEMPRO *	500 F/m2 (conforme à l'esti- mation des Domaines)	Opération de logements/ Bureaux et Commerces

* La cession sera assortie des clauses résolutoires concernant d'une part le délai du dépôt de permis de construire et d'autre part la date du début des travaux qui seront fixés par la Commune.

DESIGNATION DU TERRAIN CERF :

Diverses parcelles de terres situées sur la Commune de SAINT DENIS (REUNION) lieudit "la Bretagne", comprenant batiments d'habitation, d'exploitation et batiments pour la recherche agricole et figurant au cadastre sous les références suivantes :

(Sect: Num. :	Lieudit	: Contenance)
(BP : 10 :		10a.00ca)
(BP : 11 :		10a.01ca)
(BP : 254 :		7a.11ca)
(BP : 255 :		7a.36ca)
(BP : 257 :		9a.10ca)
(BP : 258 :		17a.67ca)
(BP : 259 :		6a.89ca)
(BP : 429 :		25ha.52a.01ca)
(BP : 365 :		2ha.90ca.55ca)
(BP : 392 :		6ha.18a.12ca)
(BP : 8 :		96a.71ca)
(BP : 424 :		1ha.04a.28ca)
(BP : 280 :		1ha.48a.44ca)
(BP : 376 :		3a.86ca)
(BP : 375 :		1a.59ca)
(BP : 373 :		1a.98ca)
(BO : 7 :		1a.12ca)
(BO : 8 :		6a.10ca)
(BO : 9 :		6a.51ca)
(BO : 10 :		9a.50ca)
(BO : 11 :		8a.20ca)
(BO : 12 :		7a.30ca)
(BO : 13 :		8a.04ca)
(BO : 14 :		4a.38ca)
(BO : 15 :		6a.22ca)
(BO : 16 :		7a.36ca)
(BO : 17 :		11a.66ca)
(BO : 328 :		4a.30ca)
(BO : 430 :		51a.16ca)
(BO : 462 :		5ha 82a.81ca)
(BO : 463 :		10a.96ca)
(BO : 465 :		35a.31ca)

(CONTENANCE TOTALE : QUARANTE SIX :)
(HECTARES QUARANTE SIX ARES SOIXANTE :)
(ET UN CENTIARES :		46ha 46a 61ca)

REQU A LA PREFECTURE
DE LA REUNION
- 5 MARS 1993
ARTICLE 3 DE LA LOI N° 82-213 du 2 Mars 1982
RELATIVE AUX DROITS ET LIBERTES DES
COMMUNES, DES DEPARTEMENTS ET DES REGIONES

Vu par le Conseil Municipal de Saint-Denis
en séance du Vendredi 26 février 1993
et annexé à la Délibération n° 93/1-18

